



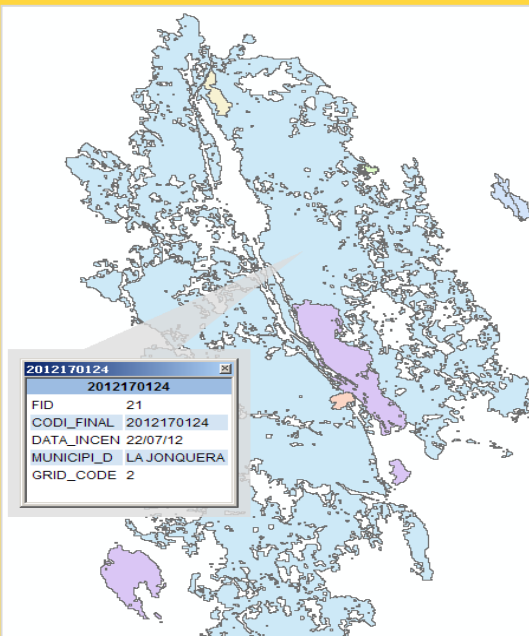
**CCCC**

Comissió de Coordinació  
Cartogràfica de Catalunya

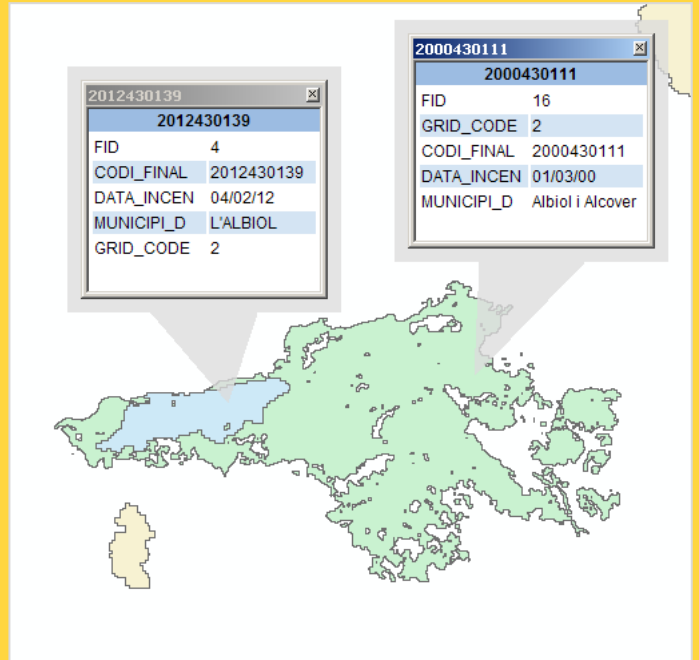
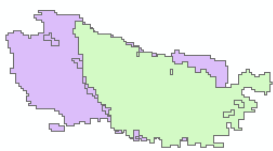
## SUPERFÍCIES AFECTADES PER INCENDIS FORESTALS

### Resum

El conjunt d'informació de Superfícies afectades per incendis forestals conté la delimitació de les superfícies afectades per incendis forestals, considerats amb fort impacte ambiental, descrites mitjançant la seva representació en dues dimensions a escala 1:50000 i uns atributs que descriuen les seves característiques semàntiques.



- |  |   |
|--|---|
| <input checked="" type="checkbox"/> incendis_grup_ETRS89 | <input checked="" type="checkbox"/> incendis05_ETRS89 |
| <input checked="" type="checkbox"/> incendis_ETRS89      | <input checked="" type="checkbox"/> incendis04_ETRS89 |
| <input checked="" type="checkbox"/> incendis09_ETRS89    | <input checked="" type="checkbox"/> incendis03_ETRS89 |
| <input checked="" type="checkbox"/> incendis08_ETRS89    | <input checked="" type="checkbox"/> incendis02_ETRS89 |
| <input checked="" type="checkbox"/> incendis07_ETRS89    | <input checked="" type="checkbox"/> incendis01_ETRS89 |
| <input checked="" type="checkbox"/> incendis06_ETRS89    | <input checked="" type="checkbox"/> incendis2012      |
|  | <input checked="" type="checkbox"/> incendis2000      |



### Propòsit

Calcular les afectacions dels incendis forestals, així com la valoració de pèrdues ambientals, econòmiques i altres.

Analitzar els canvis en les cobertes del sòl. Incorporar el risc d'incendi forestal en informes territorials.

Donar resposta a altres usos:

- Efectuar anàlisi espacial.
- Representació en visors geogràfics.
- Descarregar dades.
- Consultar informació.
- Generar informes.



### Organització responsable

**Direcció General del Medi Natural i Biodiversitat**  
(Departament d'Agricultura, Ramaderia, Pesca, Alimentació i Medi Natural)

**CCCC**Comissió de Coordinació  
Cartogràfica de Catalunya**Identificació del conjunt d'informació geogràfica en el catàleg del PCC**

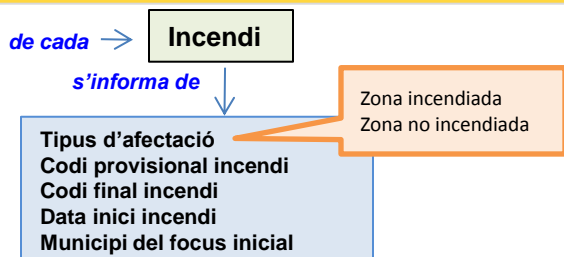
Classificació INSPIRE: Grup III-12. Zones de riscos naturals

Identificador : 31207

Nom: Mapa per a la prevenció del risc d'incendis forestals

**Descripció tècnica**

Àmbit: **Catalunya**  
Sistema referència: **ETRS89**  
Projecció: **UTM Zona 31N**  
Escala: **1:50 000**  
Representació: **Vectorial**  
Coordenades: **X, Y**  
Geometria: **Polígon**

**Contingut**

D'aplicació per a la cartografia generada en els darrers 10 anys; més enrere manquen incendis i, molt més enrere (20 anys), alguns dels incendis poden tenir errades. Per a esmenar-ho s'ha engegat un projecte de recuperació d'històrics i es revisa constantment la base de dades.

**Captació**

**Tractament d'imatges satèl·lit** (càlcul de les diferències de l'índex NDVI entre la imatge anterior i la posterior a l'incendi) i posterior **digitalització dels límits** de les superfícies afectades.

Cas de no disposar d'imatges, o que aquestes no tinguin la qualitat necessària, la delimitació es fa mitjançant **aixecament amb GPS**.

**Manteniment**

El conjunt d'informació de les Superfícies afectades per incendis forestals s'actualitza com a mínim cada any.

**Distribució i documentació****Dades**

SHP  
MMZ



Disponibles sota petició al Servei de Prevenció d'Incendis Forestals.

**Especificacions tècniques**

de Producte  
de Format:  
• SHP

Disponibles a la pàgina Web de la CC4.

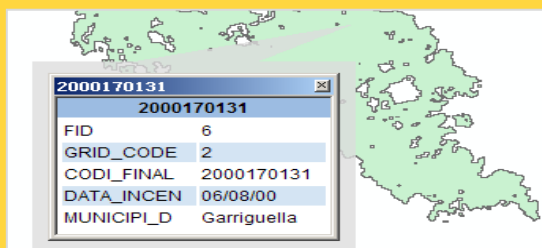
**Metadades**

ISO 19115  
Perfil IDEC

Informació de les metadades

Identificador de l'entitat: TDP0002\_15172  
Mostra: 01  
Còpia de caràcters: 0150part1  
Tipus de metadades: Conjunt de dades  
Contacte:  
Nom de l'organització: Direcció General del Medi Natural (DGMN)  
Informació de contacte:  
Adreça:  
Adreça electrònica: [ga.dgmn@gencat.cat](mailto:ga.dgmn@gencat.cat)  
Recursos en línia:  
Tel·lèfon: [www.medioambient.gencat.cat](http://www.medioambient.gencat.cat)  
Funció: Informació  
Rol: Creador  
Nom de l'organització: Direcció General del Medi Natural (DGMN)  
Rol: Creador

Disponibles al Catàleg IDEC de Metadades.

**Qualitat**

**Es compleix que:**

L'error mitjà quadràtic de les posicions, dels punts ben definits del contorn dels polígons, és de 10 metres en cadascuna de les coordenades.